

Odborná exkurzia.

Dňa 7.12.2022 sa s trieda I.G zúčastnila odbornej exkurzie v Školskom múzeu s trvalou expozíciou geodézie, kartografie a katastra na Strednej priemyselnej škole stavebnej a geodetickej v Bratislave. Táto úžasná učebňa vznikla vďaka nápadom a nesmiernej energii Ing. Alžbety Stržincovej, ktorá nás sprevádzala. Žiaci mali možnosť vidieť mnoho historických, starších, ale aj súčasných geodetických prístrojov, pomôcok, lát, fotogrametrických prístrojov. Na časovej osi boli znázornené najdôležitejšie míľniky vo vývoji geodézie a mapovania.

Okrem prehliadky vystavených exponátov sme si mohli vyskúšať rôzne zážitkové úlohy (škola hrou) ako napríklad virtuálne pieskovisko, zahrať si pexeso, či overiť si geodetické a geografické znalosti pomocou slepej mapy.

Po návšteve múzea sme si prezreli historické miesto – Bratislavský poludník, ktorý ustanovil asi v roku 1733 Samuel Mikovíny ako nultý, alebo počiatkový poludník pre svoje kartografické diela.

Keďže sme mali šťastie, že každú prvú stredu v mesiaci je vstup na hrady a zámky na Slovensku zdarma, navštívili sme aj Bratislavský hrad a absolvovali sme prechádzku historickým centrom Bratislavy.

Nádherný slnečný deň sme ukončili na Hlavnom námestí na Vianočných trhoch.

Náplň exkurzie, počasie aj nálada boli výborné, tak sa tešíme na ďalšie takéto akcie.


















8.12.2022

Ing. Petra Šutariková